COMUNE DI CAMIGLIANO
PROVINCIA DI CASERTA

LAVORI DI RIQUALIFICAZIONE E MESSA IN SICUREZZA DELL'ASSE VIARIO BORGO RURALE DI LEPORANO, DEL SANTUARIO MARIANO E DI LOCALITA' COLLE

FATTIBILITA'

DEFINITIVO - ESECUTIVO

Scala 1:500 1:200

GRAFICI STATO DI PROGETTO

TAV. 8

ELENCO ELABORATI

Elaborato n°	Denominazione
Tav. 1	Relazione tecnica Generale e Quadro Economico
Tav. 2	Relazione Geologica
Tav. 3	Planimetria d'Inquadramento
Tav. 4	Grafici Stato di Fatto E Rilievo fotografico
Tav. 5	Grafici Stato di progetto
Tav. 6	Particolari Costruttivi
Tav. 7	Elenco Prezzi unitari e Analisi Nuovi Prezzi
Tav. 8	Computo Metrico e Oneri Sicurezza
Tav. 9	Schema di Contratto e Capitolato
Tav. 10	Piano di Sicurezza e Coordinamento (PSC)
Tav. 11	Capitolato Speciale di Appalto e Schema di Contratto
Tav. 12	Cronoprogramma dei Lavori
Tav. 13	Piano di Manutenzione

CODICE UNICO DI PROGETTO

CUP: D67H20000050002

IL TECNICO

ing. Pietro PARISI

Stralcio planimetrico tratto 1: mt 350,00

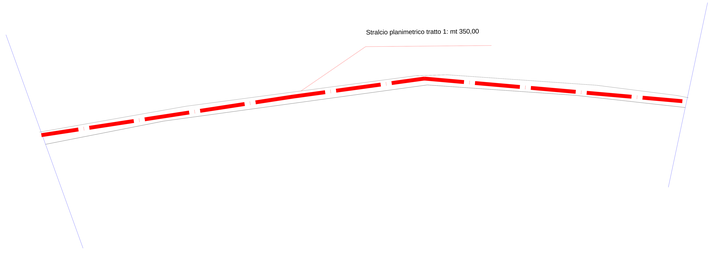

Stralcio planimetrico tratto 2: mt 206,00
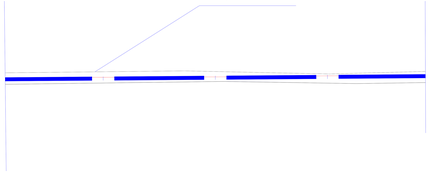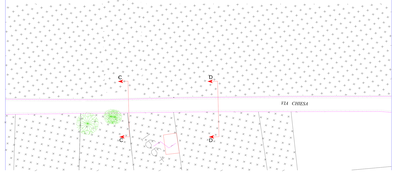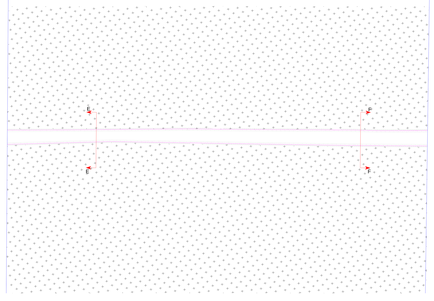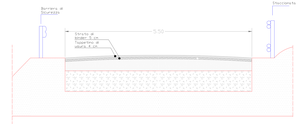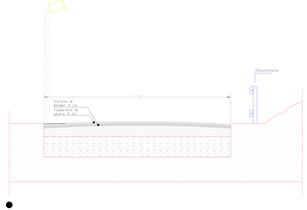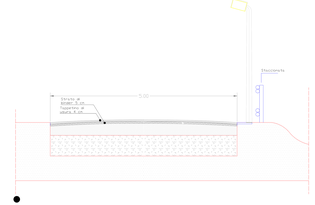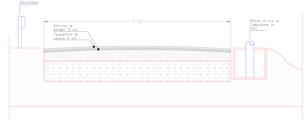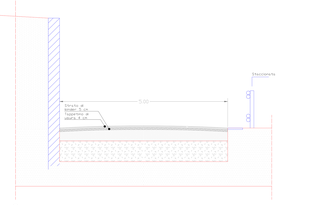
Stralcio planimetrico tratto 3: mt 225,00